

ОПИСАНИЕ МЕСТОПОЛОЖЕНИЯ ГРАНИЦ

Публичный сервитут для строительства линейных объектов системы газоснабжения

"Распределительный газопровод среднего давления, по адресу: Московская область, г.о. Чехов, д. Венюково, ул. Заводская"

(наименование объекта, местоположение границ которого описано (далее - объект))

Раздел 1

Сведения об объекте

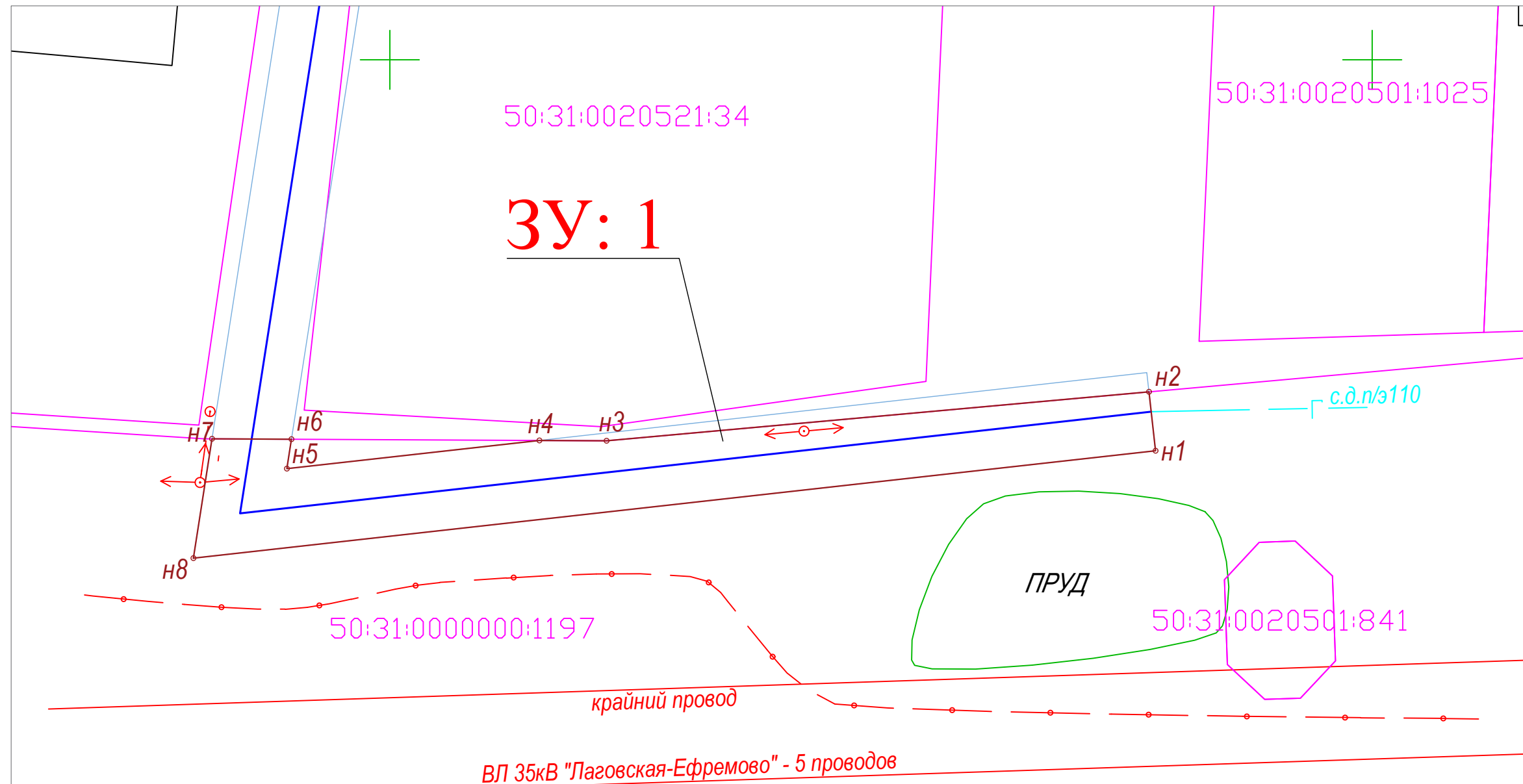
№ п/п	Характеристики объекта	Описание характеристик
1	2	3
1	Местоположение объекта	Московская область, г.о. Чехов
2	Площадь объекта ± величина погрешности определения площади ($P \pm \Delta P$)	182,13 м ² ± 4,72 м ²
3	Иные характеристики объекта	Вид объекта реестра границ: Зона с особыми условиями использования территории Содержание ограничений использования объектов недвижимости в пределах зоны или территории: Публичный сервитут для строительства линейных объектов системы газоснабжения, их неотъемлемых частей. Срок установления 10 лет.

Раздел 2

Сведения о местоположении границ объекта





1. Система координат МСК-50, зона 2					
2. Сведения о характерных точках границ объекта					
Обозначение характерных точек границ	Координаты, м		Метод определения координат характерной точки	Средняя квадратическая погрешность положения характерной точки (M _t), м	Описание обозначения точки на местности (при наличии)
	X	Y			
1	2	3	4	5	6
1	405280,10	2182238,97	Метод спутниковых геодезических измерений (определений)	0,10	—
2	405283,10	2182238,64		0,10	
3	405280,61	2182211,03		0,10	
4	405280,63	2182207,61		0,10	
5	405279,19	2182194,76		0,10	
6	405280,69	2182194,99		0,10	
7	405280,71	2182190,95		0,10	
8	405274,64	2182190,00		0,10	
1	405280,10	2182238,97		0,10	
3. Сведения о характерных точках части (частей) границы объекта					
1	2	3	4	5	6
—	—	—	—	—	—

Раздел 4
План границ объекта м 1 : 500



Используемые условные знаки и обозначения:

ЗУ:1 - Обозначение зоны с особыми условиями использования территории-публичный сервитут в пользу АО "Мособлгаз" для строительства линейных объектов системы газоснабжения, их неотъемлемых частей, необходимых для организации газоснабжения населения и подключения (технологического присоединения) к сетям инженерно-технического обеспечения

-  - Границы публичного сервитута
- Н2**  - Обозначение характерной точки публичного сервитута
-  - Проектное местоположение инженерного сооружения
-  - границы земельных участков, сведения о которых содержатся в Едином государственном реестре недвижимости (ЕГРН)
- 50:31:0020521:34 - Кадастровый номер земельного участка

Подпись

Дата "29" июля 20243 год

Согласовано:

Интв. № подл.	Подпись и дата	Взам. инв. №

Прохождение границы		Описание прохождения границы
от точки	до точки	
1	2	3
—	—	—